

## INVITACIÓN OFICIAL

Desde el Colegio de Valuadores del Perú y el Cuerpo Técnico de Tasaciones del Perú – CTTTP, invitamos cordialmente a todos nuestros asociados, miembros activos y jóvenes valuadores a participar gratuitamente en la Mesa Redonda Internacional organizada por la Universidad de Jaén (España) con motivo del:

### *X Aniversario de la Ley 13/2015*

### *“La Geomática como soporte de una correcta coordinación catastral-registral”*

**Fecha** : Viernes, 24 de octubre de 2025 – 12:00 h (hora España)  
**Lugar** : Salón de Grados – Edificio A3, Universidad de Jaén  
**Transmisión en directo:** <https://youtube.com/live/tolvZQHfxv4>

#### **Participan:**

- ✓ D. Fernando de Aragón Amunárriz, Director General del Catastro de España
- ✓ D. Ricardo López Rivera, Presidente del Comité Permanente sobre el Catastro en Iberoamérica
- ✓ D. Luis Benavides Parra, Director del Servicio de Bases Gráficas Registrales
- ✓ D<sup>a</sup>. Carmen Rodríguez Pérez, Consejo General del Notariado de España
- ✓ D. Jesús Puebla Blasco, Subdirector General del Catastro de España

**Modera:** D. Andrés Díez Galilea, Presidente del Colegio Oficial de Ingenieros en Geomática y Topografía de España

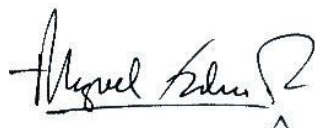
### Invitado especial desde el Perú:

Dr. Manuel Alcázar Molina  
Director del Máster en Avalúos y Catastro – Universidad de Jaén  
Colaborador académico del CTTTP y del Colegio de Valuadores del Perú

### Importancia para el Perú:

Esta mesa redonda marca un referente técnico internacional en materia de coordinación catastral, registral y valuatoria, alineada con los objetivos del Programa Integral de Catastro y Territorio Sostenible (PICTES) que lideran el CTTTP, el Colegio de Valuadores del Perú y la Universidad de Jaén.

Lima, octubre de 2025



**Ing. Miguel Cordano Rodríguez**  
Presidente del Colegio de Valuadores del Perú – Perú Valúa  
CEO del Cuerpo Técnico de Tasaciones del Perú (CTTP)




Universidad de Jaén



## MESA REDONDA

# X ANIVERSARIO DE LA LEY 13/2015: LA GEOMÁTICA COMO SOPORTE DE UNA CORRECTA COORDINACIÓN CATASTRAL-REGISTRAL

### PONENTES:



#### **D. Fernando de Aragón Amunárriz**

Director General del Catastro de España




#### **D. Ricardo López Rivera**

Presidente del Comité Permanente sobre el Catastro en Iberoamérica



#### **D. Luis Benavides Parra**

Director Servicio Bases Gráficas Registrales



#### **D<sup>a</sup>. Carmen Rodríguez Pérez**

Consejo General del Notariado de España



#### **D. Jesús Puebla Blasco**

Subdirector General del Catastro de España



#### **MODERA: D. Andrés Díez Galilea**

Presidente Colegio Oficial de Ingenieros  
en Geomática y Topografía de España

**Viernes, día 24 de octubre de 2025, 12:00 horas**  
**Salón de Grados Edificio A3, Jaén (España)**



Transmisión en directo:

<https://youtube.com/live/tolvZQHfxv4?feature=share>

